



বাংলাদেশ বেসামরিক বিমান চলাচল কর্তৃপক্ষ
সদর দপ্তর, কুর্মিটোলা, ঢাকা-১২২১
www.caab.gov.bd
সদস্য (এটিএস) এর দপ্তর



SN: HC22402836779

তারিখ: ২৮ ফেব্রুয়ারি ২০২৪
28 Feb 2024

বিষয়ঃ স্থাপনা / ভবন নির্মাণে উচ্চতার ছাড়পত্র প্রসঙ্গে।
সূত্রঃ নং-মোঃ নাজমুল ইসলাম (মনির) গং, আবেদন এর তারিখ- ১৩ ফেব্রুয়ারি ২০২৪

উপর্যুক্ত বিষয়ে সূত্রোদ্ধিখিত পত্রের বরাতে (সংশ্লিষ্ট অন্যান্য সরকারী সংস্থা/বিভাগের অনাপত্তি সাপেক্ষে) প্রস্তাবিত স্থানে হযরত শাহজালাল আন্তর্জাতিক বিমানবন্দরের OLS এর আলোকে ANO (AD) A1 এবং ICAO Annex-14 এর নিয়ম অনুযায়ী নিম্নবর্ণিত ছকে প্রদর্শিত সর্বোচ্চ প্রাপ্য উচ্চতা কর্তৃপক্ষ কর্তৃক অনুমোদিত হয়েছে।

স্থাপনা / ভবন নির্মাণের প্রস্তাবিত স্থান / জমির তফসিল	হযরত শাহজালাল আন্তর্জাতিক বিমানবন্দর এরোড্রাম এলিভেশন হতে অনুমোদিত উচ্চতা
মৌজা: বাউনিয়া ১, সি,এস/এস, এ দাগ নম্বর: ২৩১০, ২৩১২, আর, এস দাগ নম্বর: ৬৬১৬, বি, এস/বি আর এস/সিটি/এমএস জরিপ: ১২২৮০, থানা-মিরপুর, ঢাকা। ভৌগোলিক স্থানাংক: ২৩ ডিগ্রী ৫১ মিনিট ৯.৪সেকেন্ড, ৯০ ডিগ্রী ২৩ মিনিট ১১.৪সেকেন্ড	৮৩ ফুট জমির পরিমাণ: ৫.৩৮ শতাংশ, স্থাপত্যের ধরণ: বসতবাড়ি

- ০২। স্থাপনা/ভবন নির্মাণে নির্মাণকারী ব্যক্তি/গোষ্ঠী/সংস্থা/প্রতিষ্ঠানকে নিম্নবর্ণিত শর্ত সমূহ অবশ্যই পালন করতে হবে:
(ক) স্থাপনা/ভবনের সিঁড়িঘর, জলাধার, লিফট, এটেনা (যদি থাকে), খুঁটি, প্রতিবন্ধক বাতি ইত্যাদিসহ মোট উচ্চতা অনুমোদিত উচ্চতার মধ্যে সীমাবদ্ধ রাখতে হবে।
(খ) নির্মাণ কাজের জন্য ফ্রেন বা তদজাতীয় কোন যন্ত্রপাতি ব্যবহার করলে সেগুলোও উক্ত উচ্চতার মধ্যে সীমিত রাখতে হবে।
(গ) স্থাপনা/ভবনের চুড়ায় (প্রয়োজ্য ক্ষেত্রে) লাল প্রতিবন্ধক বাতি সূর্যাস্ত হতে সূর্যোদয় পর্যন্ত এবং খারাপ আবহাওয়ায় জালিয়ে রাখতে হবে।
(ঘ) কোন মিথ্যা তথ্য প্রদান করে উচ্চতা ছাড়পত্র গ্রহণ করলে, প্রদত্ত উচ্চতার ছাড়পত্রটি বাতিল বলে গণ্য হবে।
(ঙ) প্রদত্ত উচ্চতার ছাড়পত্রের প্রাপ্য উচ্চতার অতিরিক্ত উচ্চতার স্থাপনা নির্মাণ করলে তার বিরুদ্ধে বাংলাদেশ বেসামরিক বিমান চলাচল কর্তৃপক্ষ বিধি মোতাবেক আইনি ব্যবস্থা গ্রহণ করবে।
(চ) প্রস্তাবিত জমির মালিকানা বিষয়ে ভবিষ্যতে কোন আইনি জটিলতা তৈরী হলে উচ্চতার ছাড়পত্র বাতিল বলে গণ্য হবে।
০৩। হযরত শাহজালাল আন্তর্জাতিক বিমানবন্দরের এরোড্রাম এলিভেশন (Mean Sea Level হতে উচ্চতা)-কে ভিত্তি বিবেচনায় উক্ত স্থানে অবকাঠামো নির্মাণের প্রাপ্য উচ্চতা নির্ধারণ করা হয়েছে।
০৪। রাজধানী উন্নয়ন কর্তৃপক্ষ/নকশা অনুমোদনকারী সংস্থা প্রস্তাবিত স্থানে উপরোক্ত শর্তাবলীর আলোকে অনুমোদিত উচ্চতার মধ্যে স্থাপনা/ভবন নির্মাণ সীমিত রাখা নিশ্চিত করতে হবে।
০৫। সিএএবি'র ওয়েবসাইট (www.caab.gov.bd)-এ প্রকাশিত অনুমোদিত উচ্চতার ছাড়পত্রটি যাচাই করণের জন্য রাজধানী উন্নয়ন কর্তৃপক্ষ/নকশা অনুমোদনকারী সংস্থাকে অনুরোধ করা যাচ্ছে।

আবেদনকারীর নাম: মোঃ নাজমুল ইসলাম (মনির) গং
জমির মালিক এর নাম: মোঃ নাজমুল ইসলাম (মনির) গং

Shaque

মোঃ শামসুল হক
উপ পরিচালক (এটিএম-ডিএডপি)

সদয় অবগতি ও কার্যার্থে প্রেরণ:

- ০১। পরিচরলক (সিএনএস), পরিচালক (সিএনএস) এর দপ্তর, বাংলাদেশ বেসামরিক বিমান চলাচল কর্তৃপক্ষ (ওয়েব সাইট এ প্রকাশ এর জন্য)।
- ০২। চেয়ারম্যান, রাজধানী উন্নয়ন কর্তৃপক্ষ, রাজউক ভবন, ঢাকা।



Shaque

মোঃ শামসুল হক
উপ পরিচালক (এটিএম-ডিএডপি)



বাংলাদেশ বেসামরিক বিমান চলাচল কর্তৃপক্ষ
সদর দপ্তর, কুর্মিটোলা, ঢাকা-১২২১
www.caab.gov.bd
সদস্য (এটিএস) এর দপ্তর



SN: HC224011249891

তারিখ: ২৮ ফেব্রুয়ারি ২০২৪
28 Feb 2024

বিষয়ঃ স্থাপনা / ভবন নির্মাণে উচ্চতার ছাড়পত্র প্রসঙ্গে।
সূত্রঃ নং-মোঃ ফজলুল হক গং, আবেদন এর তারিখ- ৩১ জানুয়ারি ২০২৪

উপর্যুক্ত বিষয়ে সুত্রোদ্ধিত পত্রের বরাতে (সংশ্লিষ্ট অন্যান্য সরকারী সংস্থা/বিভাগের অনাপত্তি সাপেক্ষে) প্রস্তাবিত স্থানে হযরত শাহজালাল আন্তর্জাতিক বিমানবন্দরের OLS এর আলোকে ANO (AD) A1 এবং ICAO Annex-14 এর নিয়ম অনুযায়ী নিম্নবর্ণিত ছকে প্রদর্শিত সর্বোচ্চ প্রাপ্য উচ্চতা কর্তৃপক্ষ কর্তৃক অনুমোদিত হয়েছে।

স্থাপনা / ভবন নির্মাণের প্রস্তাবিত স্থান / জমির তফসিল	হযরত শাহজালাল আন্তর্জাতিক বিমানবন্দর এরোড্রাম এলিভেশন হতে অনুমোদিত উচ্চতা
মৌজা: চডালভোগ ১১, সি,এস/এস, এ দাগ নম্বর: ০১, আর, এস দাগ নম্বর: ৭, ৮, বি, এস/বি আর এস/সিটি/এসএস জরিপ: ১০, ১৪, ১৫, ১৬, তুরাগ, ঢাকা। ভৌগোলিক স্থানাংক: ২৩ ডিগ্রী ৫২ মিনিট ২৬.২৩সেকেন্ড, ৯০ ডিগ্রী ২২ মিনিট ১১.৮১সেকেন্ড	১২৪ ফুট জমির পরিমাণ: ৩০.৭৭ শতাংশ, স্থাপত্যের ধরণ: বসতবাড়ি

- ০২। স্থাপনা/ভবন নির্মাণে নির্মাণকারী ব্যক্তি/গোষ্ঠী/সংস্থা/প্রতিষ্ঠানকে নিম্নবর্ণিত শর্ত সমূহ অবশ্যই পালন করতে হবে:
- (ক) স্থাপনা/ভবনের সিঁড়িঘর, জলাধার, লিফট, এটেনা (যদি থাকে), খুঁটি, প্রতিবন্ধক বাতি ইত্যাদিসহ মোট উচ্চতা অনুমোদিত উচ্চতার মধ্যে সীমাবদ্ধ রাখতে হবে।
- (খ) নির্মাণ কাজের জন্য ফ্রেন বা তদজাতীয় কোন যন্ত্রপাতি ব্যবহার করলে সেগুলোও উক্ত উচ্চতার মধ্যে সীমিত রাখতে হবে।
- (গ) স্থাপনা/ভবনের চূড়ায় (প্রয়োজ্য ক্ষেত্রে) লাল প্রতিবন্ধক বাতি সূর্যাস্ত হতে সূর্যোদয় পর্যন্ত এবং খারাপ আবহাওয়াময় জ্বালিয়ে রাখতে হবে।
- (ঘ) কোন মিথ্যা তথ্য প্রদান করে উচ্চতা ছাড়পত্র গ্রহণ করলে, প্রদত্ত উচ্চতার ছাড়পত্রটি বাতিল বলে গণ্য হবে।
- (ঙ) প্রদত্ত উচ্চতার ছাড়পত্রের প্রাপ্য উচ্চতার অতিরিক্ত উচ্চতার স্থাপনা নির্মাণ করলে তার বিরুদ্ধে বাংলাদেশ বেসামরিক বিমান চলাচল কর্তৃপক্ষ বিধি নোতাবেক আইনি ব্যবস্থা গ্রহণ করবে।
- (চ) প্রস্তাবিত জমির মালিকানা বিষয়ে ভবিষ্যতে কোন আইনি জটিলতা তৈরী হলে উচ্চতার ছাড়পত্র বাতিল বলে গণ্য হবে।
- ০৩। হযরত শাহজালাল আন্তর্জাতিক বিমানবন্দরের এরোড্রাম এলিভেশন (Mean Sea Level) হতে উচ্চতা)-কে ভিত্তি বিবেচনায় উক্ত স্থানে অবকাঠামো নির্মাণের প্রাপ্য উচ্চতা নির্ধারণ করা হয়েছে।
- ০৪। রাজধানী উন্নয়ন কর্তৃপক্ষ/নকশা অনুমোদনকারী সংস্থা প্রস্তাবিত স্থানে উপরোক্ত শর্তাবলীর আলোকে অনুমোদিত উচ্চতার মধ্যে স্থাপনা/ভবন নির্মাণ সীমিত রাখা নিশ্চিত করতে হবে।
- ০৫। সিএএবি'র ওয়েবসাইট (www.caab.gov.bd)-এ প্রকাশিত অনুমোদিত উচ্চতার ছাড়পত্রটি যাচাই করণের জন্য রাজধানী উন্নয়ন কর্তৃপক্ষ/নকশা অনুমোদনকারী সংস্থাকে অনুরোধ করা যাচ্ছে।


আবেদনকারীর নাম: মোঃ ফজলুল হক গং
জমির মালিক এর নাম: মোঃ ফজলুল হক গং

Signature

মোঃ শামসুল হক
উপ পরিচালক (এটিএম-ডিএডপি)

সদয় অবগতি ও কার্যার্থে প্রেরণ:

- ০১। পরিচালক (সিএনএস), পরিচালক (সিএনএস) এর দপ্তর, বাংলাদেশ বেসামরিক বিমান চলাচল কর্তৃপক্ষ (ওয়েব সাইট এ প্রকাশ এর জন্য)।
০২। চেয়ারম্যান, রাজধানী উন্নয়ন কর্তৃপক্ষ, রাজউক ভবন, ঢাকা।



Signature

মোঃ শামসুল হক
উপ পরিচালক (এটিএম-ডিএডপি)



বাংলাদেশ বেসামরিক বিমান চলাচল কর্তৃপক্ষ
সদর দপ্তর, কুমিল্লা, ঢাকা-১২২১
www.caab.gov.bd
সদস্য (এটিএস) এর দপ্তর



SN: HC224011188507

তারিখ: ২৮ ফেব্রুয়ারি ২০২৪
28 Feb 2024

বিষয়ঃ স্থাপনা / ভবন নির্মাণে উচ্চতার ছাড়পত্র প্রসঙ্গে।
সূত্রঃ নং-মোঃ মুনসুর আলী গং, আবেদন এর তারিখ- ৩০ জানুয়ারি ২০২৪

উপর্যুক্ত বিষয়ে সূত্রোদ্ধিত পত্রের বরাতে (সংশ্লিষ্ট অন্যান্য সরকারী সংস্থা/বিভাগের অনাপত্তি সাপেক্ষে) প্রস্তাবিত স্থানে হযরত শাহজালাল আন্তর্জাতিক বিমানবন্দরের OLS এর আলোকে ANO (AD) A1 এবং ICAO Annex-14 এর নিয়ম অনুযায়ী নিম্নেবর্ণিত ছকে প্রদর্শিত সর্বোচ্চ প্রাপ্য উচ্চতা কর্তৃপক্ষ কর্তৃক অনুমোদিত হয়েছে।

স্থাপনা / ভবন নির্মাণের প্রস্তাবিত স্থান / জমির তফসিল	হযরত শাহজালাল আন্তর্জাতিক বিমানবন্দর এরোড্রোম এলিভেশন হতে অনুমোদিত উচ্চতা
মৌজা: চডালভোগ ১১, সি,এস/এস, এ দাগ নম্বর: ৬, ৮, ৯, আর, এস দাগ নম্বর: ২০, ২১, ২২, বি, এস/বি আর এস/সিটি/এমএস জরিপ: ৪৬, ৪৭, ৫০, ৫১, ৫২, ৭০, ৭১, তুরাগ, ঢাকা। ভৌগোলিক স্থানাংক: ২৩ ডিগ্রী ৫২ মিনিট ২৪.৭৬সেকেন্ড, ৯০ ডিগ্রী ২২ মিনিট ১৫.১৪সেকেন্ড	১১৮ ফুট জমির পরিমাণ: ৪৪.৪৫ শতাংশ, স্থাপত্যের ধরণ: বসভবান্ডি

- ০২। স্থাপনা/ভবন নির্মাণে নির্মাণকারী ব্যক্তি/গোষ্ঠী/সংস্থা/প্রতিষ্ঠানকে নিম্নেবর্ণিত শর্ত সনূহ অবশ্যই পালন করতে হবে:
(ক) স্থাপনা/ভবনের সিঁড়িঘর, জলাধার, লিফট, এটেনা (যদি থাকে), খুঁটি, প্রতিবন্ধক বাতি ইত্যাদিসহ মোট উচ্চতা অনুমোদিত উচ্চতার মধ্যে সীমাবদ্ধ রাখতে হবে।
(খ) নির্মাণ কাজের জন্য ফ্রেন বা তদজাতীয় কোন যন্ত্রপাতি ব্যবহার করলে সেগুলোও উক্ত উচ্চতার মধ্যে সীমিত রাখতে হবে।
(গ) স্থাপনা/ভবনের চূড়ার (থ্রোজো ফ্রেমে) লাল প্রতিবন্ধক বাতি সূর্যাস্ত হতে সূর্যোদয় পর্যন্ত এবং খারাপ আবহাওয়ায় জ্বালিয়ে রাখতে হবে।
(ঘ) কোন মিথ্যা তথ্য প্রদান করে উচ্চতা ছাড়পত্র গ্রহণ করলে, প্রদত্ত উচ্চতার ছাড়পত্রটি বাতিল বলে গণ্য হবে।
(ঙ) প্রদত্ত উচ্চতার ছাড়পত্রের প্রাপ্য উচ্চতার অতিরিক্ত উচ্চতার স্থাপনা নির্মাণ করলে তার বিরুদ্ধে বাংলাদেশ বেসামরিক বিমান চলাচল কর্তৃপক্ষ বিধি মোতাবেক আইনি ব্যবস্থা গ্রহণ করবে।
(চ) প্রস্তাবিত জমির মালিকানা বিষয়ে ভবিষ্যতে কোন আইনি জটিলতা তৈরি হলে উচ্চতার ছাড়পত্র বাতিল বলে গণ্য হবে।
০৩। হযরত শাহজালাল আন্তর্জাতিক বিমানবন্দরের এরোড্রোম এলিভেশন (Mean Sea Level হতে উচ্চতা)-কে ভিত্তি বিবেচনায় উক্ত স্থানে অবকাঠামো নির্মাণের প্রাপ্য উচ্চতা নির্ধারণ করা হয়েছে।
০৪। রাজধানী উন্নয়ন কর্তৃপক্ষ/নকশা অনুমোদনকারী সংস্থা প্রস্তাবিত স্থানে উপরোক্ত শর্তাবলীর আলোকে অনুমোদিত উচ্চতার মধ্যে স্থাপনা/ভবন নির্মাণ সীমিত রাখা নিশ্চিত করতে হবে।
০৫। সিএবি'র ওয়েবসাইট (www.caab.gov.bd)-এ প্রকাশিত অনুমোদিত উচ্চতার ছাড়পত্রটি যাচাই করণের জন্য রাজধানী উন্নয়ন কর্তৃপক্ষ/নকশা অনুমোদনকারী সংস্থাকে অনুরোধ করা যাচ্ছে।

আবেদনকারীর নাম: মোঃ মুনসুর আলী গং
জমির মালিক এর নাম: মোঃ মুনসুর আলী গং

Shaque

মোঃ শামসুল হক
উপ পরিচালক (এটিএম-ডিএডপি)

সদয় অবগতি ও কার্যার্থে প্রেরণ:

- ০১) পরিচালক (সিএনএস), পরিচালক (সিএনএস) এর দপ্তর, বাংলাদেশ বেসামরিক বিমান চলাচল কর্তৃপক্ষ (ওয়েব সাইট এ প্রকাশ এর জন্য)।
০২) চেয়ারম্যান, রাজধানী উন্নয়ন কর্তৃপক্ষ, রাজউক ভবন, ঢাকা।



Shaque

মোঃ শামসুল হক
উপ পরিচালক (এটিএম-ডিএডপি)



বাংলাদেশ বেসামরিক বিমান চলাচল কর্তৃপক্ষ
সদর দপ্তর, কুর্মিটোলা, ঢাকা-১২২১
www.caab.gov.bd
সদস্য (এটিএস) এর দপ্তর



SN: HC22402666154

তারিখ: ২৮ ফেব্রুয়ারি ২০২৪
28 Feb 2024

বিষয়ঃ স্থাপনা / ভবন নির্মাণে উচ্চতার ছাড়পত্র প্রসঙ্গে।
সূত্রঃ নং-মোঃ সাইদুজ্জামান গং, আবেদন এর তারিখ- ১০ ফেব্রুয়ারি ২০২৪

উপর্যুক্ত বিষয়ে সুত্রোক্তিতে পত্রের বরাতে (সংশ্লিষ্ট অন্যান্য সরকারী সংস্থা/বিভাগের অনাপত্তি সাপেক্ষে) প্রস্তাবিত স্থানে তেজগাঁও বিমানবন্দরের OLS এর আলোকে ANO (AD) A1 এবং ICAO Annex-14 এর নিয়ম অনুযায়ী নিম্নেবর্ণিত ছকে প্রদর্শিত সর্বোচ্চ প্রাপ্য উচ্চতা কর্তৃপক্ষ কর্তৃক অনুমোদিত হয়েছে।

স্থাপনা / ভবন নির্মাণের প্রস্তাবিত স্থান / জমির ভূমিসল	তেজগাঁও বিমানবন্দর এরোড্রাম এলিভেশন হতে অনুমোদিত উচ্চতা
মোজা: সেনগাড়া পর্বত ১৭, সি.এস/এস, এ দাগ নম্বর: ১২৬৩, আর, এস দাগ নম্বর: ১৮৩৫১, বি, এস/বি আর এস/সিটি/এমএস জরিপ: ৫২৫৭২, থানা-কাফনুল, ঢাকা। ভৌগোলিক স্থানাংক: ২৩ ডিগ্রী ৪৭ মিনিট ৫৮.৬৪সেকেন্ড, ৯০ ডিগ্রী ২২ মিনিট ৩৫.৫সেকেন্ড	৬৬ ফুট জমির পরিমাণ: ৫.৯২ শতাংশ, স্থাপত্যের ধরণ: বসতবাড়ি

- ০২। স্থাপনা/ভবন নির্মাণে নির্মাণকারী ব্যক্তি/গোষ্ঠী/সংস্থা/প্রতিষ্ঠানকে নিম্নেবর্ণিত শর্ত সমূহ অবশ্যই পালন করতে হবে:
- (ক) স্থাপনা/ভবনের সিঁড়িঘর, জলাধার, লিফট, এটেনা (যদি থাকে), খুঁটি, প্রতিবন্ধক বাতি ইত্যাদিসহ মোট উচ্চতা অনুমোদিত উচ্চতার মধ্যে সীমাবদ্ধ রাখতে হবে।
- (খ) নির্মাণ কাজের জন্য ফ্রেন বা তদজাতীয় কোন যন্ত্রপাতি ব্যবহার করলে সেগুলোও উক্ত উচ্চতার মধ্যে সীমিত রাখতে হবে।
- (গ) স্থাপনা/ভবনের চূড়ায় (প্রযোজ্য ক্ষেত্রে) লাল প্রতিবন্ধক বাতি সূর্যাস্ত হতে সূর্যোদয় পর্যন্ত এবং খারাপ আবহাওয়ায় জ্বালিয়ে রাখতে হবে।
- (ঘ) কোন মিথ্যা তথ্য প্রদান করে উচ্চতা ছাড়পত্র গ্রহণ করলে, প্রদত্ত উচ্চতার ছাড়পত্রটি বাতিল বলে গণ্য হবে।
- (ঙ) প্রদত্ত উচ্চতার ছাড়পত্রের প্রাপ্য উচ্চতার অতিরিক্ত উচ্চতার স্থাপনা নির্মাণ করলে তার বিরুদ্ধে বাংলাদেশ বেসামরিক বিমান চলাচল কর্তৃপক্ষ বিধি মোতাবেক আইনি ব্যবস্থা গ্রহণ করবে।
- (চ) প্রস্তাবিত জমির মালিকানা বিষয়ে ভবিষ্যতে কোন আইনি জটিলতা তৈরী হলে উচ্চতার ছাড়পত্র বাতিল বলে গণ্য হবে।
- ০৩। তেজগাঁও বিমানবন্দরের এরোড্রাম এলিভেশন (Mean Sea Level হতে উচ্চতা)-কে ভিত্তি বিবেচনায় উক্ত স্থানে অবকাঠামো নির্মাণের প্রাপ্য উচ্চতা নির্ধারণ করা হয়েছে।
- ০৪। রাজধানী উন্নয়ন কর্তৃপক্ষ/নকশা অনুমোদনকারী সংস্থা প্রস্তাবিত স্থানে উপরোক্ত শর্তাবলীর আলোকে অনুমোদিত উচ্চতার মধ্যে স্থাপনা/ভবন নির্মাণ সীমিত রাখা নিশ্চিত করতে হবে।
- ০৫। সিএএবি'র ওয়েবসাইট (www.caab.gov.bd)-এ প্রকাশিত অনুমোদিত উচ্চতার ছাড়পত্রটি যাচাই করণের জন্য রাজধানী উন্নয়ন কর্তৃপক্ষ/নকশা অনুমোদনকারী সংস্থাকে অনুরোধ করা যাচ্ছে।

আবেদনকারীর নাম: মোঃ সাইদুজ্জামান গং
জমির মালিক এর নাম: মোঃ সাইদুজ্জামান গং

Shaque

মোঃ শামসুল হক
উপ পরিচালক (এটিএম-ডিএডপি)

সদয় অবগতি ও কার্যার্থে প্রেরণ:

- ০১) পরিচরলক (সিএনএস), পরিচালক (সিএনএস) এর দপ্তর, বাংলাদেশ বেসামরিক বিমান চলাচল কর্তৃপক্ষ (ওয়েব সাইট এ প্রকাশ এর জন্য)।
০২) চেয়ারম্যান, রাজধানী উন্নয়ন কর্তৃপক্ষ, রাজউক ভবন, ঢাকা।



Shaque

মোঃ শামসুল হক
উপ পরিচালক (এটিএম-ডিএডপি)



বাংলাদেশ বেসামরিক বিমান চলাচল কর্তৃপক্ষ
সদর দপ্তর, কুর্মিটোলা, ঢাকা-১২২১
www.caab.gov.bd
সদস্য (এটিএস) এর দপ্তর



SN: HC224024902262

তারিখ: ২৮ ফেব্রুয়ারি ২০২৪
28 Feb 2024

বিষয়ঃ স্থাপনা / ভবন নির্মাণে উচ্চতার ছাড়পত্র প্রসঙ্গে।
সূত্রঃ নং-মোহাম্মদ মোখলেছুর রহমান গং, আবেদন এর তারিখ- ০৫ ফেব্রুয়ারি ২০২৪

উপর্যুক্ত বিষয়ে সূত্রোল্লিখিত পত্রের বরাতে (সংশ্লিষ্ট অন্যান্য সরকারী সংস্থা/বিভাগের অনাপত্তি সাপেক্ষে) প্রস্তাবিত স্থানে হযরত শাহজালাল আন্তর্জাতিক বিমানবন্দরের OLS এর আলোকে ANO (AD) A1 এবং ICAO Annex-14 এর নিয়ম অনুযায়ী নিম্নবর্ণিত ছকে প্রদর্শিত সর্বোচ্চ প্রাপ্য উচ্চতা কর্তৃপক্ষ কর্তৃক অনুমোদিত হয়েছে।

স্থাপনা / ভবন নির্মাণের প্রস্তাবিত স্থান / জমির তফসিল	হযরত শাহজালাল আন্তর্জাতিক বিমানবন্দর এরোড্রাম এলিভেশন হতে অনুমোদিত উচ্চতা
সেক্টর নং:., রাজা নং:., রক/সেকশন:এন, বসুন্ধরা আবাসিক এলাকা, ঢাকা, প্লট/হাউজ নং/দাগ নং:১৭৮৪ ও ১৮২৫ ভৌগোলিক স্থানাংক: ২৩ ডিগ্রী ৪৮ মিনিট ৪৫.৫সেকেন্ড, ৯০ ডিগ্রী ২৭ মিনিট ৫২.৮৩সেকেন্ড	৪৯০ ফুট জমির পরিমাণ: ২৪.৬৮ শতাংশ, স্থাপত্যের ধরণ: বসতবাড়ি.

- ০২। স্থাপনা/ভবন নির্মাণে নির্মাণকারী ব্যক্তি/গোষ্ঠী/সংস্থা/প্রতিষ্ঠানকে নিম্নবর্ণিত শর্ত সমূহ অবশ্যই পালন করতে হবে:
(ক) স্থাপনা/ভবনের সিঁড়িঘর, জলাধার, লিফট, এন্টেনা (যদি থাকে), খুঁটি, প্রতিবন্ধক বাতি ইত্যাদিসহ সোট উচ্চতা অনুমোদিত উচ্চতার মধ্যে সীমাবদ্ধ রাখতে হবে।
(খ) নির্মাণ কাজের জন্য ফ্রেন বা তদজাতীয় কোন যন্ত্রপাতি ব্যবহার করলে সেগুলোও উক্ত উচ্চতার মধ্যে সীমিত রাখতে হবে।
(গ) স্থাপনা/ভবনের চূড়ায় (প্রযোজ্য ক্ষেত্রে) লাল প্রতিবন্ধক বাতি সূর্যাস্ত হতে সূর্যোদয় পর্যন্ত এবং খারাপ আবহাওয়ায় স্থালিয়ে রাখতে হবে।
(ঘ) কোন মিথ্যা তথ্য প্রদান করে উচ্চতা ছাড়পত্র গ্রহণ করলে, প্রদত্ত উচ্চতার ছাড়পত্রটি বাতিল বলে গণ্য হবে।
(ঙ) প্রদত্ত উচ্চতার ছাড়পত্রের প্রাপ্য উচ্চতার অতিরিক্ত উচ্চতার স্থাপনা নির্মাণ করলে তার বিরুদ্ধে বাংলাদেশ বেসামরিক বিমান চলাচল কর্তৃপক্ষ বিধি মোতাবেক আইনি ব্যবস্থা গ্রহণ করবে।
(চ) প্রস্তাবিত জমির মালিকানা বিষয়ে ভবিষ্যতে কোন আইনি জটিলতা তৈরি হলে উচ্চতার ছাড়পত্র বাতিল বলে গণ্য হবে।
০৩। হযরত শাহজালাল আন্তর্জাতিক বিমানবন্দরের এরোড্রাম এলিভেশন (Mean Sea Level হতে উচ্চতা)-কে ডিভি বিবেচনায় উক্ত স্থানে অবকাঠামো নির্মাণের প্রাপ্য উচ্চতা নির্ধারণ করা হয়েছে।
০৪। রাজধানী উন্নয়ন কর্তৃপক্ষ/নকশা অনুমোদনকারী সংস্থা প্রস্তাবিত স্থানে উপরোক্ত শর্তাবলীর আলোকে অনুমোদিত উচ্চতার মধ্যে স্থাপনা/ভবন নির্মাণ সীমিত রাখা নিশ্চিত করতে হবে।
০৫। সিএবি'র ওয়েবসাইট (www.caab.gov.bd)-এ প্রকাশিত অনুমোদিত উচ্চতার ছাড়পত্রটি যাচাই করণের জন্য রাজধানী উন্নয়ন কর্তৃপক্ষ/নকশা অনুমোদনকারী সংস্থাকে অনুরোধ করা যাচ্ছে।

আবেদনকারীর নাম: মোহাম্মদ মোখলেছুর রহমান গং
জমির মালিক এর নাম: মোহাম্মদ মোখলেছুর রহমান গং

Shaque
মোঃ শামসুল হক
উপ পরিচালক (এটিএম-ডিএডপি)

সদয় অবগতি ও কার্যার্থে প্রেরণ:

- ০১। পরিচালক (সিএনএস), পরিচালক (সিএনএস) এর দপ্তর, বাংলাদেশ বেসামরিক বিমান চলাচল কর্তৃপক্ষ (ওয়েব সাইট এ প্রকাশ এর জন্য)।
০২। চেয়ারম্যান, রাজধানী উন্নয়ন কর্তৃপক্ষ, রাজউক ভবন, ঢাকা।



Shaque
মোঃ শামসুল হক
উপ পরিচালক (এটিএম-ডিএডপি)



বাংলাদেশ বেসামরিক বিমান চলাচল কর্তৃপক্ষ
সদর দপ্তর, কুমিল্লা, ঢাকা-১২২১
www.caab.gov.bd
সদস্য (এটিএস) এর দপ্তর



SN: HC22402229118

তারিখ: ২৮ ফেব্রুয়ারি ২০২৪
28 Feb 2024

বিষয়: স্থাপনা / ভবন নির্মাণে উচ্চতার ছাড়পত্র প্রসঙ্গে।

সূত্র: নং-মোসাঃ সায়মা আক্তার পিংকি, আবেদন এর তারিখ- ১৫ ফেব্রুয়ারি ২০২৪

উপর্যুক্ত বিষয়ে সূত্রোল্লিখিত পত্রের বরাতে (সংশ্লিষ্ট অন্যান্য সরকারী সংস্থা/বিভাগের অনাপত্তি সাপেক্ষে) প্রস্তাবিত স্থানে হযরত শাহজালাল আন্তর্জাতিক বিমানবন্দরের OLS এর আলোকে ANO (AD) A1 এবং ICAO Annex-14 এর নিয়ম অনুযায়ী নিম্নবর্ণিত ছকে প্রদর্শিত সর্বোচ্চ প্রাপ্য উচ্চতা কর্তৃপক্ষ কর্তৃক অনুমোদিত হয়েছে।

স্থাপনা / ভবন নির্মাণের প্রস্তাবিত স্থান / জমির ভূমিসল	হযরত শাহজালাল আন্তর্জাতিক বিমানবন্দর এরোড্রাম এলিভেশন হতে অনুমোদিত উচ্চতা
সেক্টর নং:১৪, রাস্তা নং:১২,, ব্লক/সেকশন:উত্তরা আবাসিক এলাকা, ঢাকা, প্লট/হাউজ নং/দাগ নং:৬৮, ভৌগোলিক স্থানাংক: ২৩ ডিগ্রী ৫২ মিনিট ২.০৩সেকেন্ড, ৯০ ডিগ্রী ২৩ মিনিট ৯.৩৬সেকেন্ড	২২ ফুট জমির পরিমাণ: ৪.৯৫ শতাংশ, স্থাপত্যের ধরণ: বসভবাড়ি

- ০২। স্থাপনা/ভবন নির্মাণে নির্মাণকারী ব্যক্তি/গোষ্ঠী/সংস্থা/প্রতিষ্ঠানকে নিম্নবর্ণিত শর্ত সমূহ অবশ্যই পালন করতে হবে:
- (ক) স্থাপনা/ভবনের সিঁড়িঘর, জলাধার, লিফট, এটেনা (যদি থাকে), খুঁটি, প্রতিবন্ধক বাতি ইত্যাদিসহ মোট উচ্চতা অনুমোদিত উচ্চতার মধ্যে সীমাবদ্ধ রাখতে হবে।
- (খ) নির্মাণ কাজের জন্য ফ্রেন বা তদজাতীয় কোন যন্ত্রপাতি ব্যবহার করলে সেগুলোও উক্ত উচ্চতার মধ্যে সীমিত রাখতে হবে।
- (গ) স্থাপনা/ভবনের চুড়ায় (প্রযোজ্য ক্ষেত্রে) লাল প্রতিবন্ধক বাতি সূর্যাস্ত হতে সূর্যোদয় পর্যন্ত এবং খারাপ আবহাওয়ায় জ্বালিয়ে রাখতে হবে।
- (ঘ) কোন মিথ্যা তথ্য প্রদান করে উচ্চতা ছাড়পত্র গ্রহণ করলে, প্রদত্ত উচ্চতার ছাড়পত্রটি বাতিল বলে গণ্য হবে।
- (ঙ) প্রদত্ত উচ্চতার ছাড়পত্রের প্রাপ্য উচ্চতার অতিরিক্ত উচ্চতার স্থাপনা নির্মাণ করলে তার বিরুদ্ধে বাংলাদেশ বেসামরিক বিমান চলাচল কর্তৃপক্ষ বিধি মোতাবেক আইনি ব্যবস্থা গ্রহণ করবে।
- (চ) প্রস্তাবিত জমির মালিকানা বিষয়ে ভবিষ্যতে কোন আইনি জটিলতা তৈরী হলে উচ্চতার ছাড়পত্র বাতিল বলে গণ্য হবে।
- ০৩। হযরত শাহজালাল আন্তর্জাতিক বিমানবন্দরের এরোড্রাম এলিভেশন (Mean Sea Level হতে উচ্চতা)-কে ভিত্তি বিবেচনায় উক্ত স্থানে অবকাঠামো নির্মাণের প্রাপ্য উচ্চতা নির্ধারণ করা হয়েছে।
- ০৪। রাজধানী উন্নয়ন কর্তৃপক্ষ/নকশা অনুমোদনকারী সংস্থা প্রস্তাবিত স্থানে উপরোক্ত শর্তাবলীর আলোকে অনুমোদিত উচ্চতার মধ্যে স্থাপনা/ভবন নির্মাণ সীমিত রাখা নিশ্চিত করতে হবে।
- ০৫। সিএবি'র ওয়েবসাইট (www.caab.gov.bd)-এ প্রকাশিত অনুমোদিত উচ্চতার ছাড়পত্রটি যাচাই করণের জন্য রাজধানী উন্নয়ন কর্তৃপক্ষ/নকশা অনুমোদনকারী সংস্থাকে অনুরোধ করা যাচ্ছে।

আবেদনকারীর নাম: মোসাঃ সায়মা আক্তার পিংকি
জমির মালিক এর নাম: মোসাঃ সায়মা আক্তার পিংকি

Shoque

মোঃ শামসুল হক
উপ পরিচালক (এটিএম-ডিএডপি)

সদয় অবগতি ও কার্যার্থে প্রেরণ:

- ০১) পরিচরণক (সিএনএস), পরিচালক (সিএনএস) এর দপ্তর, বাংলাদেশ বেসামরিক বিমান চলাচল কর্তৃপক্ষ (ওয়েব সাইট এ প্রকাশ এর জন্য)।
০২) চেয়ারম্যান, রাজধানী উন্নয়ন কর্তৃপক্ষ, রাজউক ভবন, ঢাকা।



Shoque

মোঃ শামসুল হক
উপ পরিচালক (এটিএম-ডিএডপি)



বাংলাদেশ বেসামরিক বিমান চলাচল কর্তৃপক্ষ
সদর দপ্তর, কুমিল্লা, ঢাকা-১২২১
www.caab.gov.bd
সদস্য (এটিএস) এর দপ্তর



SN: HC22402414570

তারিখ: ২৮ ফেব্রুয়ারি ২০২৪
28 Feb 2024

বিষয়ঃ স্থাপনা / ভবন নির্মাণে উচ্চতার ছাড়পত্র প্রসঙ্গে।
সূত্রঃ নং-মোঃ রাসেল মিয়া, আবেদন এর তারিখ- ১১ ফেব্রুয়ারি ২০২৪

উপর্যুক্ত বিষয়ে সূত্রোল্লিখিত পত্রের বরাতে (সংশ্লিষ্ট অন্যান্য সরকারী সংস্থা/বিভাগের অনাপত্তি সাপেক্ষে) প্রস্তাবিত স্থানে হযরত শাহজালাল আন্তর্জাতিক বিমানবন্দরের OLS এর আলোকে ANO (AD) A1 এবং ICAO Annex-14 এর নিয়ম অনুযায়ী নিম্নবর্ণিত ছকে প্রদর্শিত সর্বোচ্চ প্রাপ্য উচ্চতা কর্তৃপক্ষ কর্তৃক অনুমোদিত হয়েছে।

স্থাপনা / ভবন নির্মাণের প্রস্তাবিত স্থান / জমির তফসিল	হযরত শাহজালাল আন্তর্জাতিক বিমানবন্দর এরোড্রাম এলিভেশন হতে অনুমোদিত উচ্চতা
মৌজা: বাউনিয়া ১, সি,এস/এস, এ দাগ নম্বর: ১১৯৪, আর, এস দাগ নম্বর: ৪৪৬৯, বি, এস/বি আর এস/সিটি/এমএস জরিপ: ৬৯১৪, ৬৯১৫, খাঁনা-তুরাগ, জেলা-ঢাকা। ভৌগোলিক স্থানাংক: ২৩ ডিগ্রী ৫১ মিনিট ২৫.৮৩সেকেন্ড, ৯০ ডিগ্রী ২২ মিনিট ৫৯.৬৯সেকেন্ড	৪১ ফুট জমির পরিমাণ: ৯.৯০ শতাংশ, স্থাপত্যের ধরণ: বসতবাড়ি

- ০২। স্থাপনা/ভবন নির্মাণে নির্মাণকারী ব্যক্তি/গোষ্ঠী/সংস্থা/প্রতিষ্ঠানকে নিম্নবর্ণিত শর্ত সমূহ অবশ্যই পালন করতে হবে:
- (ক) স্থাপনা/ভবনের সিঁড়ির, জলাধার, লিফট, এন্টেনা (যদি থাকে), খুঁটি, প্রতিবন্ধক বাতি ইত্যাদিসহ মোট উচ্চতা অনুমোদিত উচ্চতার মধ্যে সীমাবদ্ধ রাখতে হবে।
- (খ) নির্মাণ কাজের জন্য ফ্রেন বা তদজাতীয় কোন যন্ত্রপাতি ব্যবহার করলে সেগুলোও উক্ত উচ্চতার মধ্যে সীমিত রাখতে হবে।
- (গ) স্থাপনা/ভবনের চূড়ায় (প্রয়োজ্য ক্ষেত্রে) লাল প্রতিবন্ধক বাতি সূর্যাস্ত হতে সূর্যোদয় পর্যন্ত এবং খারাপ আবহাওয়ায় স্থালিয়ে রাখতে হবে।
- (ঘ) কোন মিথ্যা তথ্য প্রদান করে উচ্চতা ছাড়পত্র গ্রহণ করলে, প্রদত্ত উচ্চতার ছাড়পত্রটি বাতিল বলে গণ্য হবে।
- (ঙ) প্রদত্ত উচ্চতার ছাড়পত্রের প্রাপ্য উচ্চতার অতিরিক্ত উচ্চতার স্থাপনা নির্মাণ করলে তার বিরুদ্ধে বাংলাদেশ বেসামরিক বিমান চলাচল কর্তৃপক্ষ বিধি মোতাবেক আইনি ব্যবস্থা গ্রহণ করবে।
- (চ) প্রস্তাবিত জমির মালিকানা বিষয়ে ভবিষ্যতে কোন আইনি জটিলতা তৈরী হলে উচ্চতার ছাড়পত্র বাতিল বলে গণ্য হবে।
- ০৩। হযরত শাহজালাল আন্তর্জাতিক বিমানবন্দরের এরোড্রাম এলিভেশন (Mean Sea Level হতে উচ্চতা)-কে ভিত্তি বিবেচনায় উক্ত স্থানে অবকাঠামো নির্মাণের প্রাপ্য উচ্চতা নির্ধারণ করা হয়েছে।
- ০৪। রাজধানী উন্নয়ন কর্তৃপক্ষ/নকশা অনুমোদনকারী সংস্থা প্রস্তাবিত স্থানে উপরোক্ত শর্তাবলীর আলোকে অনুমোদিত উচ্চতার মধ্যে স্থাপনা/ভবন নির্মাণ সীমিত রাখা নিশ্চিত করতে হবে।
- ০৫। সিএবি'র ওয়েবসাইট (www.caab.gov.bd)-এ প্রকাশিত অনুমোদিত উচ্চতার ছাড়পত্রটি যাচাই করণের জন্য রাজধানী উন্নয়ন কর্তৃপক্ষ/নকশা অনুমোদনকারী সংস্থাকে অনুরোধ করা যাচ্ছে।

আবেদনকারীর নাম: মোঃ রাসেল মিয়া
জমির মালিক এর নাম: মোঃ রাসেল মিয়া

Shaque

মোঃ শামসুল হক
উপ পরিচালক (এটিএম-ডিএডপি)

সদয় অবগতি ও কার্যার্থে প্রেরণ:

- ০১) পরিচালক (সিএনএস), পরিচালক (সিএনএস) এর দপ্তর, বাংলাদেশ বেসামরিক বিমান চলাচল কর্তৃপক্ষ (ওয়েব সাইট এ প্রকাশ এর জন্য)।
০২) চেয়ারম্যান, রাজধানী উন্নয়ন কর্তৃপক্ষ, রাজউক ভবন, ঢাকা।



Shaque

মোঃ শামসুল হক
উপ পরিচালক (এটিএম-ডিএডপি)



বাংলাদেশ বেসামরিক বিমান চলাচল কর্তৃপক্ষ
সদর দপ্তর, কুর্মিটোলা, ঢাকা-১২২১
www.caab.gov.bd
সদস্য (এটিএস) এর দপ্তর



SN: HC224011174361

তারিখ: ৭ ফেব্রুয়ারি ২০২৪
07 Feb 2024

বিষয়ঃ স্থাপনা / ভবন নির্মাণে উচ্চতার ছাড়পত্র প্রসঙ্গে।
সূত্রঃ নং-মোঃ মেজবাহন্নবী, আবেদন এর তারিখ- ২০ জানুয়ারি ২০২৪

উপর্যুক্ত বিষয়ে সূত্রোল্লিখিত পত্রের বরাতে (সংশ্লিষ্ট অন্যান্য সরকারী সংস্থা/বিভাগের অনাপত্তি সাপেক্ষে) প্রস্তাবিত স্থানে হযরত শাহজালাল আন্তর্জাতিক বিমানবন্দরের OLS এর আলোকে ANO (AD) A1 এবং ICAO Annex-14 এর নিয়ম অনুযায়ী নিম্নবর্ণিত ছকে প্রদর্শিত সর্বোচ্চ প্রাপ্য উচ্চতা কর্তৃপক্ষ কর্তৃক অনুমোদিত হয়েছে।

স্থাপনা / ভবন নির্মাণের প্রস্তাবিত স্থান / জমির তফসিল	হযরত শাহজালাল আন্তর্জাতিক বিমানবন্দর এরোড্রাম এলিভেশন হতে অনুমোদিত উচ্চতা
মোজা: বাউনিয়া ১, সি.এস/এস, এ দাগ নম্বর: ১১৯২, আর, এস দাগ নম্বর: ৪৪৩১, বি, এস/বি আর এস/সিটি/এমএস জরিপ: ৭০২৬, ডুরাগ, ঢাকা। ভৌগোলিক স্থানাংক: ২৩ ডিগ্রী ৫১ মিনিট ২৮.২২সেকেন্ড, ৯০ ডিগ্রী ২২ মিনিট ৪৯.১৩সেকেন্ড	১১৭ ফুট জমির পরিমাণ: ৮.২৫ শতাংশ, স্থাপত্যের ধরণ: বসতবাড়ি

- ০২। স্থাপনা/ভবন নির্মাণে নির্মাণকারী ব্যক্তি/গোষ্ঠী/সংস্থা/প্রতিষ্ঠানকে নিম্নবর্ণিত শর্ত সমূহ অবশ্যই পালন করতে হবে:
- (ক) স্থাপনা/ভবনের সিঁড়িঘর, জলাধার, লিফট, এটেনা (যদি থাকে), খুঁটি, প্রতিবন্ধক বাতি ইত্যাদিসহ মোট উচ্চতা অনুমোদিত উচ্চতার মধ্যে সীমাবদ্ধ রাখতে হবে।
- (খ) নির্মাণ কাজের জন্য ফ্রেন বা তদজাতীয় কোন যন্ত্রপাতি ব্যবহার করলে সেগুলোও উক্ত উচ্চতার মধ্যে সীমিত রাখতে হবে।
- (গ) স্থাপনা/ভবনের চূড়ায় (প্রযোজ্য ক্ষেত্রে) লাল প্রতিবন্ধক বাতি সূর্যাস্ত হতে সূর্যোদয় পর্যন্ত এবং খারাপ আবহাওয়ায় জ্বালিয়ে রাখতে হবে।
- (ঘ) কোন মিথ্যা তথ্য প্রদান করে উচ্চতা ছাড়পত্র গ্রহণ করলে, প্রদত্ত উচ্চতার ছাড়পত্রটি বাতিল বলে গণ্য হবে।
- (ঙ) প্রদত্ত উচ্চতার ছাড়পত্রের প্রাপ্য উচ্চতার অতিরিক্ত উচ্চতার স্থাপনা নির্মাণ করলে তার বিরুদ্ধে বাংলাদেশ বেসামরিক বিমান চলাচল কর্তৃপক্ষ বিধি মোতাবেক আইনি ব্যবস্থা গ্রহণ করবে।
- (চ) প্রস্তাবিত জমির মালিকানা বিষয়ে ডব্লিউতে কোন আইনি জটিলতা তৈরী হলে উচ্চতার ছাড়পত্র বাতিল বলে গণ্য হবে।
- ০৩। হযরত শাহজালাল আন্তর্জাতিক বিমানবন্দরের এরোড্রাম এলিভেশন (Mean Sea Level হতে উচ্চতা)-কে ভিত্তি বিবেচনায় উক্ত স্থানে অবকাঠামো নির্মাণের প্রাপ্য উচ্চতা নির্ধারণ করা হয়েছে।
- ০৪। রাজধানী উন্নয়ন কর্তৃপক্ষ/নকশা অনুমোদনকারী সংস্থা প্রস্তাবিত স্থানে উপরোক্ত শর্তাবলীর আলোকে অনুমোদিত উচ্চতার মধ্যে স্থাপনা/ভবন নির্মাণ সীমিত রাখা নিশ্চিত করতে হবে।
- ০৫। সিএএবি'র ওয়েবসাইট (www.caab.gov.bd)-এ প্রকাশিত অনুমোদিত উচ্চতার ছাড়পত্রটি যাচাই করণের জন্য রাজধানী উন্নয়ন কর্তৃপক্ষ/নকশা অনুমোদনকারী সংস্থাকে অনুরোধ করা যাচ্ছে।

আবেদনকারীর নাম: মোঃ মেজবাহন্নবী
জমির মালিক এর নাম: মোঃ মেজবাহন্নবী

Shaque

মোঃ শামসুল হক
উপ পরিচালক (এটিএম-ডিএডপি)

সদয় অবগতি ও কার্যার্থে প্রেরণ:

- ০১। পরিচালক (সিএনএস), পরিচালক (সিএনএস) এর দপ্তর, বাংলাদেশ বেসামরিক বিমান চলাচল কর্তৃপক্ষ (ওয়েব সাইট এ প্রকাশ এর জন্য)।
০২। চেয়ারম্যান, রাজধানী উন্নয়ন কর্তৃপক্ষ, রাজউক ভবন, ঢাকা।



Shaque

মোঃ শামসুল হক
উপ পরিচালক (এটিএম-ডিএডপি)

SN: HC22402916405

তারিখ: ২৮ ফেব্রুয়ারি ২০২৪
28 Feb 2024

বিষয়ঃ স্থাপনা / ভবন নির্মাণে উচ্চতার ছাড়পত্র প্রদর্শন।
সূত্রঃ নং-মোঃ শামসুর রহমান গং, আবেদন এর তারিখ- ১৩ ফেব্রুয়ারি ২০২৪

উপর্যুক্ত বিষয়ে সূত্রোদ্ধিত পত্রের বরাতে (সংশ্লিষ্ট অন্যান্য সরকারী সংস্থা/বিভাগের অনাপত্তি সাপেক্ষে) প্রস্তাবিত স্থানে তেজগাঁও বিমানবন্দরের OLS এর আলোকে ANO (AD) A1 এবং ICAO Annex-14 এর নিয়ম অনুযায়ী নিম্নবর্ণিত ছকে প্রদর্শিত সর্বোচ্চ প্রাপ্য উচ্চতা কর্তৃপক্ষ কর্তৃক অনুমোদিত হয়েছে।

স্থাপনা / ভবন নির্মাণের প্রস্তাবিত স্থান / জমির তফসিল	তেজগাঁও বিমানবন্দর এরোড্রাম এলিভেশন হতে অনুমোদিত উচ্চতা
মৌজা: সেনপাড়া পর্বতা ১৭, সি.এস/এস, এ দাগ নম্বর: ,, আর, এস দাগ নম্বর: ৯৭০৮, বি, এস/বি আর এস/সিটি/এমএস জরিপ: ৫২৩২৮, মিরপুর, ঢাকা। ভৌগোলিক স্থানাংক: ২৩ ডিগ্রী ৪৭ মিনিট ৪৯.৫২সেকেন্ড, ৯০ ডিগ্রী ২২ মিনিট ২৭.১৮সেকেন্ড	৯১ ফুট জমির পরিমাণ: ৭.৫০ শতাংশ, স্থাপত্যের ধরণ: বসতবাড়ি

০২। স্থাপনা/ভবন নির্মাণে নির্মাণকারী ব্যক্তি/গোষ্ঠী/সংস্থা/প্রতিষ্ঠানকে নিম্নবর্ণিত শর্ত সমূহ অবশ্যই পালন করতে হবে:
(ক) স্থাপনা/ভবনের সিঁড়িঘর, জলাধার, লিফট, এটেনা (যদি থাকে), বুলি, প্রতিবন্ধক বাতি ইত্যাদিসহ মোট উচ্চতা অনুমোদিত উচ্চতার মধ্যে সীমাবদ্ধ রাখতে হবে।

(খ) নির্মাণ কাজের জন্য ফ্রেন বা তদজাতীয় কোন যন্ত্রপাতি ব্যবহার করলে সেগুলোও উক্ত উচ্চতার মধ্যে সীমিত রাখতে হবে।

(গ) স্থাপনা/ভবনের চুড়ায় (প্রয়োজ্য ক্ষেত্রে) লাল প্রতিবন্ধক বাতি সূর্যাস্ত হতে সূর্যোদয় পর্যন্ত এবং খারাপ আবহাওয়ায় জ্বালিয়ে রাখতে হবে।

(ঘ) কোন মিথ্যা তথ্য প্রদান করে উচ্চতা ছাড়পত্র গ্রহণ করলে, প্রদত্ত উচ্চতার ছাড়পত্রটি বাতিল বলে গণ্য হবে।

(ঙ) প্রদত্ত উচ্চতার ছাড়পত্রের প্রাপ্য উচ্চতার অভিরিক্ত উচ্চতার স্থাপনা নির্মাণ করলে তার বিরুদ্ধে বাংলাদেশ বেসামরিক বিমান চলাচল কর্তৃপক্ষ বিধি মোতাবেক আইনি ব্যবস্থা গ্রহণ করবে।

(চ) প্রস্তাবিত জমির মালিকানা বিষয়ে ভবিষ্যতে কোন আইনি জটিলতা তৈরী হলে উচ্চতার ছাড়পত্র বাতিল বলে গণ্য হবে।

০৩। তেজগাঁও বিমানবন্দরের এরোড্রাম এলিভেশন (Mean Sea Level) হতে উচ্চতা)-কে ভিত্তি বিবেচনায় উক্ত স্থানে অবকাঠামো নির্মাণের প্রাপ্য উচ্চতা নির্ধারণ করা হয়েছে।

০৪। রাজধানী উন্নয়ন কর্তৃপক্ষ/নকশা অনুমোদনকারী সংস্থা প্রস্তাবিত স্থানে উপরোক্ত শর্তাবলীর আলোকে অনুমোদিত উচ্চতার মধ্যে স্থাপনা/ভবন নির্মাণ সীমিত রাখা নিশ্চিত করতে হবে।

০৫। সিএবি'র ওয়েবসাইট (www.caab.gov.bd)-এ প্রকাশিত অনুমোদিত উচ্চতার ছাড়পত্রটি যাচাই করণের জন্য রাজধানী উন্নয়ন কর্তৃপক্ষ/নকশা অনুমোদনকারী সংস্থাকে অনুরোধ করা যাচ্ছে।

আবেদনকারীর নাম: মোঃ সোহেল মিয়া

জমির মালিক এর নাম: মোঃ শামসুর রহমান গং

Shaque

মোঃ শামসুল হক

উপ পরিচালক (এটিএম-ডিএভপি)

সদয় অবগতি ও কার্যার্থে প্রেরণ:

- ০১। পরিচালক (সিএনএস), পরিচালক (সিএনএস) এর দপ্তর, বাংলাদেশ বেসামরিক বিমান চলাচল কর্তৃপক্ষ (ওয়েব সাইট এ প্রকাশ এর জন্য)।
০২। চেয়ারম্যান, রাজধানী উন্নয়ন কর্তৃপক্ষ, রাজউক ভবন, ঢাকা।



Shaque

মোঃ শামসুল হক

উপ পরিচালক (এটিএম-ডিএভপি)



বাংলাদেশ বেসামরিক বিমান চলাচল কর্তৃপক্ষ
সদর দপ্তর, কুর্মিটোলা, ঢাকা-১২২১
www.caab.gov.bd
সদস্য (এটিএস) এর দপ্তর



SN: HC22402859518

তারিখ: ২৮ ফেব্রুয়ারি ২০২৪
28 Feb 2024

বিষয়ঃ স্থাপনা / ভবন নির্মাণে উচ্চতার ছাড়পত্র প্রসঙ্গে।
সূত্রঃ নং-শাহ নাহিদ তাবাসুম, আবেদন এর তারিখ- ১৭ ফেব্রুয়ারি ২০২৪

উপর্যুক্ত বিষয়ে সন্মোদিত পত্রের বরাতে (সংশ্লিষ্ট অন্যান্য সরকারী সংস্থা/বিভাগের অনাপত্তি সাপেক্ষে) প্রস্তাবিত স্থানে তেজগাঁও বিমানবন্দরের OLS এর আলোকে ANO (AD) A1 এবং ICAO Annex-14 এর নিয়ম অনুযায়ী নিম্নবর্ণিত ছকে প্রদর্শিত সর্বোচ্চ প্রাপ্য উচ্চতা কর্তৃপক্ষ কর্তৃক অনুমোদিত হয়েছে।

স্থাপনা / ভবন নির্মাণের প্রস্তাবিত স্থান / জমির তফসিল	তেজগাঁও বিমানবন্দর এরোড্রাম এলিভেশন হতে অনুমোদিত উচ্চতা
সেটর নং:,, রাজা নং:এন-০৩, ব্লক/সেকশন:এইচ, পল্লবী ২য় পর্ব, ঢাকা, প্লট/হাউজ নং/দাগ নং:১৯ ভৌগোলিক স্থানাংক: ২৩ ডিগ্রী ৪৯ মিনিট ৫০.৮১ সেকেন্ড, ৯০ ডিগ্রী ২১ মিনিট ১৫.০৭ সেকেন্ড	৮৫ ফুট জমির পরিমাণ: ৬.১৯ শতাংশ, স্থাপত্যের ধরণ: বসতবাড়ি

- ০২। স্থাপনা/ভবন নির্মাণে নির্মাণকারী ব্যক্তি/গোষ্ঠী/সংস্থা/প্রতিষ্ঠানকে নিম্নবর্ণিত শর্ত সমূহ অবশ্যই পালন করতে হবে:
(ক) স্থাপনা/ভবনের সিঁড়ির, জলাধার, লিফট, এটেনা (যদি থাকে), খুঁটি, প্রতিবন্ধক বাতি ইত্যাদিসহ মোট উচ্চতা অনুমোদিত উচ্চতার মধ্যে সীমাবদ্ধ রাখতে হবে।
(খ) নির্মাণ কাজের জন্য ফ্রেন বা তদজাতীয় কোন যন্ত্রপাতি ব্যবহার করলে সেগুলোও উক্ত উচ্চতার মধ্যে সীমিত রাখতে হবে।
(গ) স্থাপনা/ভবনের চূড়ায় (প্রয়োজ্য ক্ষেত্রে) লাল প্রতিবন্ধক বাতি সূর্যাস্ত হতে সূর্যোদয় পর্যন্ত এবং খারাপ আবহাওয়ায় জ্বালিয়ে রাখতে হবে।
(ঘ) কোন মিথ্যা তথ্য প্রদান করে উচ্চতা ছাড়পত্র গ্রহণ করলে, প্রদত্ত উচ্চতার ছাড়পত্রটি বাতিল বলে গণ্য হবে।
(ঙ) প্রদত্ত উচ্চতার ছাড়পত্রের প্রাপ্য উচ্চতার অতিরিক্ত উচ্চতার স্থাপনা নির্মাণ করলে তার বিরুদ্ধে বাংলাদেশ বেসামরিক বিমান চলাচল কর্তৃপক্ষ বিধি মোতাবেক আইনি ব্যবস্থা গ্রহণ করবে।
(চ) প্রস্তাবিত জমির মালিকানা বিষয়ে ভবিষ্যতে কোন আইনি জটিলতা তৈরী হলে উচ্চতার ছাড়পত্র বাতিল বলে গণ্য হবে।
০৩। তেজগাঁও বিমানবন্দরের এরোড্রাম এলিভেশন (Mean Sea Level হতে উচ্চতা)-কে ভিত্তি বিবেচনায় উক্ত স্থানে অবকাঠামো নির্মাণের প্রাপ্য উচ্চতা নির্ধারণ করা হয়েছে।
০৪। রাজধানী উন্নয়ন কর্তৃপক্ষ/নকশা অনুমোদনকারী সংস্থা প্রস্তাবিত স্থানে উপরোক্ত শর্তাবলীর আলোকে অনুমোদিত উচ্চতার মধ্যে স্থাপনা/ভবন নির্মাণ সীমিত রাখা নিশ্চিত করতে হবে।
০৫। সিএএবি'র ওয়েবসাইট (www.caab.gov.bd)-এ প্রকাশিত অনুমোদিত উচ্চতার ছাড়পত্রটি যাচাই করণের জন্য রাজধানী উন্নয়ন কর্তৃপক্ষ/নকশা অনুমোদনকারী সংস্থাকে অনুরোধ করা যাচ্ছে।

আবেদনকারীর নাম: শাহ নাহিদ তাবাসুম
জমির মালিক এর নাম: শাহ নাহিদ তাবাসুম

Shaque

মোঃ শামসুল হক
উপ পরিচালক (এটিএম-ডিএডপি)


সদয় অবগতি ও কার্যার্থে প্রেরণ:

- ০১। পরিচরলক (সিএনএস), পরিচালক (সিএনএস) এর দপ্তর, বাংলাদেশ বেসামরিক বিমান চলাচল কর্তৃপক্ষ (ওয়েব সাইট এ প্রকাশ এর জন্য)।
০২। চেয়ারম্যান, রাজধানী উন্নয়ন কর্তৃপক্ষ, রাজউক ভবন, ঢাকা।



Shaque

মোঃ শামসুল হক
উপ পরিচালক (এটিএম-ডিএডপি)



বাংলাদেশ বেসামরিক বিমান চলাচল কর্তৃপক্ষ
সদর দপ্তর, কুর্মিটোলা, ঢাকা-১২২১
www.caab.gov.bd
সদস্য (এটিএস) এর দপ্তর



SN: HC224011081337

তারিখ: ২৮ ফেব্রুয়ারি ২০২৪
28 Feb 2024

বিষয়ঃ স্থাপনা / ভবন নির্মাণে উচ্চতার ছাড়পত্র প্রসঙ্গে।
সূত্রঃ নং-মোঃ শরিফুল ইসলাম গং, আবেদন এর তারিখ- ৩০ জানুয়ারি ২০২৪

উপর্যুক্ত বিষয়ে সূত্রোদ্ধিষ্ট পত্রের বরাতে (সংশ্লিষ্ট অন্যান্য সরকারী সংস্থা/বিভাগের অনাপত্তি সাপেক্ষে) প্রস্তাবিত স্থানে হযরত শাহজালাল আন্তর্জাতিক বিমানবন্দরের OLS এর আলোকে ANO (AD) A1 এবং ICAO Annex-14 এর নিয়ম অনুযায়ী নিম্নবর্ণিত ছকে প্রদর্শিত সর্বোচ্চ প্রাপ্য উচ্চতা কর্তৃপক্ষ কর্তৃক অনুমোদিত হয়েছে।

স্থাপনা / ভবন নির্মাণের প্রস্তাবিত স্থান / জমির তফসিল	হযরত শাহজালাল আন্তর্জাতিক বিমানবন্দর এরোড্রাম এশিভেশন হতে অনুমোদিত উচ্চতা
সৌজা: নলভোগ ৯, সি.এস/এস, এ দাগ নম্বর: ৫৭৭, আর, এস দাগ নম্বর: ৯৩৯, বি, এস/বি আর এস/সিটি/এসএস জরিপ: ৪২২২। ভৌগোলিক স্থানাংক: ২৩ ডিগ্রী ৫২ মিনিট ৩০.৮৩ সেকেন্ড, ৯০ ডিগ্রী ২২ মিনিট ৩৩.৩৭ সেকেন্ড	১০৮ ফুট জমির পরিমাণ: ১৩.২০ শতাংশ, স্থাপত্যের ধরণ: বসতবাড়ি

- ০২। স্থাপনা/ভবন নির্মাণে নির্মাণকারী ব্যক্তি/গোষ্ঠী/সংস্থা/প্রতিষ্ঠানকে নিম্নবর্ণিত শর্ত সমূহ অবশ্যই পালন করতে হবে:
- (ক) স্থাপনা/ভবনের সিঁড়িঘর, জলাধার, লিফট, এন্টেনা (যদি থাকে), খুঁটি, প্রতিবন্ধক বাতি ইত্যাদিসহ মোট উচ্চতা অনুমোদিত উচ্চতার মধ্যে সীমাবদ্ধ রাখতে হবে।
- (খ) নির্মাণ কাজের জন্য ফ্রেন বা তদজাতীয় কোন যন্ত্রপাতি ব্যবহার করলে সেগুলোও উক্ত উচ্চতার মধ্যে সীমিত রাখতে হবে।
- (গ) স্থাপনা/ভবনের চূড়ায় (প্রযোজ্য ক্ষেত্রে) লাগ প্রতিবন্ধক বাতি সূর্যাস্ত হতে সূর্যোদয় পর্যন্ত এবং খাঁরাপ আবহাওয়ায় ছাশিয়ে রাখতে হবে।
- (ঘ) কোন মিথ্যা তথ্য প্রদান করে উচ্চতা ছাড়পত্র গ্রহণ করলে, প্রদত্ত উচ্চতার ছাড়পত্রটি বাতিল বলে গণ্য হবে।
- (ঙ) প্রদত্ত উচ্চতার ছাড়পত্রের প্রাপ্য উচ্চতার অতিরিক্ত উচ্চতার স্থাপনা নির্মাণ করলে তার বিরুদ্ধে বাংলাদেশ বেসামরিক বিমান চলাচল কর্তৃপক্ষ বিধি মোতাবেক আইনি ব্যবস্থা গ্রহণ করবে।
- (চ) প্রস্তাবিত জমির মালিকানা বিষয়ে ভবিষ্যতে কোন আইনি জটিলতা তৈরী হলে উচ্চতার ছাড়পত্র বাতিল বলে গণ্য হবে।
- ০৩। হযরত শাহজালাল আন্তর্জাতিক বিমানবন্দরের এরোড্রাম এলিভেশন (Mean Sea Level হতে উচ্চতা)-কে ডিভি বিবেচনায় উক্ত স্থানে অবকাঠামো নির্মাণের প্রাপ্য উচ্চতা নির্ধারণ করা হয়েছে।
- ০৪। রাজধানী উন্নয়ন কর্তৃপক্ষ/নকশা অনুমোদনকারী সংস্থা প্রস্তাবিত স্থানে উপরোক্ত শর্তাবলীর আলোকে অনুমোদিত উচ্চতার মধ্যে স্থাপনা/ভবন নির্মাণ সীমিত রাখা নিশ্চিত করতে হবে।
- ০৫। সিএএবি'র ওয়েবসাইট (www.caab.gov.bd)-এ প্রকাশিত অনুমোদিত উচ্চতার ছাড়পত্রটি যাচাই করণের জন্য রাজধানী উন্নয়ন কর্তৃপক্ষ/নকশা অনুমোদনকারী সংস্থাকে অনুরোধ করা যাচ্ছে।

আবেদনকারীর নাম: মোঃ শরিফুল ইসলাম গং
জমির মালিক এর নাম: মোঃ শরিফুল ইসলাম গং

Signature

মোঃ শামসুল হক
উপ পরিচালক (এটিএম-ডিএডপি)


সদয় অবগতি ও স্বার্থার্থে প্রেরণ:

- ০১। পরিচালক (সিএনএস), পরিচালক (সিএনএস) এর দপ্তর, বাংলাদেশ বেসামরিক বিমান চলাচল কর্তৃপক্ষ (ওয়েব সাইট এ প্রকাশ এর জন্য)।
০২। চেয়ারম্যান, রাজধানী উন্নয়ন কর্তৃপক্ষ, রাজউক ভবন, ঢাকা।



Signature

মোঃ শামসুল হক
উপ পরিচালক (এটিএম-ডিএডপি)



বাংলাদেশ বেসামরিক বিমান চলাচল কর্তৃপক্ষ
সদর দপ্তর, কুমিল্লা, ঢাকা-১২২১
www.caab.gov.bd
সদস্য (এটিএস) এর দপ্তর



SN: HC22401276123

তারিখ: ৭ ফেব্রুয়ারি ২০২৪
07 Feb 2024

বিষয়ঃ স্থাপনা / ভবন নির্মাণে উচ্চতার ছাড়পত্র প্রসঙ্গে।
সূত্রঃ নং-মোঃ সহিদ উল্যা, আবেদন এর তারিখ- ০৯ জানুয়ারি ২০২৪

উপর্যুক্ত বিষয়ে সূত্রোল্লিখিত পত্রের বরাতে (সংশ্লিষ্ট অন্যান্য সরকারী সংস্থা/বিভাগের অনাপত্তি সাপেক্ষে) প্রস্তাবিত স্থানে হযরত শাহজালাল আন্তর্জাতিক বিমানবন্দরের OLS এর আলোকে ANO (AD) A1 এবং ICAO Annex-14 এর নিয়ম অনুযায়ী নিম্নেবর্ণিত ছকে প্রদর্শিত সর্বোচ্চ প্রাপ্য উচ্চতা কর্তৃপক্ষ কর্তৃক অনুমোদিত হয়েছে।

স্থাপনা / ভবন নির্মাণের প্রস্তাবিত স্থান / জমির তফসিল	হযরত শাহজালাল আন্তর্জাতিক বিমানবন্দর এরোড্রাম এলিভেশন হতে অনুমোদিত উচ্চতা
মৌজা: বাউনিয়া ১, সি,এস/এস, এ দাগ নম্বর: ২৩৩৩, আর, এস দাগ নম্বর: ৬৩১৬, বি, এস/বি আর এস/সিটি/এমএস জরিপ: ১১৩৫৭, থানা-তুরাগ, ঢাকা। ভৌগোলিক স্থানাংক: ২৩ ডিগ্রী ৫১ মিনিট ১৮.৫৯সেকেন্ড, ৯০ ডিগ্রী ২৩ মিনিট ৮.৯১সেকেন্ড	২৭ ফুট জমির পরিমাণ: ৪.১৯ শতাংশ, স্থাপত্যের ধরণ: বসতবাড়ি


- ০২। স্থাপনা/ভবন নির্মাণে নির্মাণকারী ব্যক্তি/স্বাস্থ্য/প্রতিষ্ঠানকে নিম্নেবর্ণিত শর্ত সমূহ অবশ্যই পালন করতে হবে:
(ক) স্থাপনা/ভবনের সিঁড়িঘর, জলাধার, লিফট, এটেনা (যদি থাকে), খুঁটি, প্রতিবন্ধক বাতি ইত্যাদিসহ মোট উচ্চতা অনুমোদিত উচ্চতার মধ্যে সীমাবদ্ধ রাখতে হবে।
(খ) নির্মাণ কাজের জন্য ফ্রেন বা তদজাতীয় কোন যন্ত্রপাতি ব্যবহার করলে সেগুলোও উক্ত উচ্চতার মধ্যে সীমিত রাখতে হবে।
(গ) স্থাপনা/ভবনের চূড়ায় (প্রযোজ্য ক্ষেত্রে) লাল প্রতিবন্ধক বাতি সূর্যাস্ত হতে সূর্যোদয় পর্যন্ত এবং খারাপ আবহাওয়ায় ছাশিয়ে রাখতে হবে।
(ঘ) কোন মিথ্যা তথ্য প্রদান করে উচ্চতা ছাড়পত্র গ্রহণ করলে, প্রদত্ত উচ্চতার ছাড়পত্রটি বাতিল বলে গণ্য হবে।
(ঙ) প্রদত্ত উচ্চতার ছাড়পত্রের প্রাপ্য উচ্চতার অতিরিক্ত উচ্চতার স্থাপনা নির্মাণ করলে তার বিরুদ্ধে বাংলাদেশ বেসামরিক বিমান চলাচল কর্তৃপক্ষ বিধি মোতাবেক আইনি ব্যবস্থা গ্রহণ করবে।
(চ) প্রস্তাবিত জমির মালিকানা বিষয়ে ভবিষ্যতে কোন আইনি জটিলতা তৈরী হলে উচ্চতার ছাড়পত্র বাতিল বলে গণ্য হবে।
০৩। হযরত শাহজালাল আন্তর্জাতিক বিমানবন্দরের এরোড্রাম এলিভেশন (Mean Sea Level হতে উচ্চতা)-কে ভিত্তি বিবেচনায় উক্ত স্থানে অবকাঠামো নির্মাণের প্রাপ্য উচ্চতা নির্ধারণ করা হয়েছে।
০৪। রাজধানী উন্নয়ন কর্তৃপক্ষ/নকশা অনুমোদনকারী সংস্থা প্রস্তাবিত স্থানে উপরোক্ত শর্তাবলীর আলোকে অনুমোদিত উচ্চতার মধ্যে স্থাপনা/ভবন নির্মাণ সীমিত রাখা নিশ্চিত করতে হবে।
০৫। সিএএবি'র ওয়েবসাইট (www.caab.gov.bd)-এ প্রকাশিত অনুমোদিত উচ্চতার ছাড়পত্রটি যাচাই করণের জন্য রাজধানী উন্নয়ন কর্তৃপক্ষ/নকশা অনুমোদনকারী সংস্থাকে অনুরোধ করা যাচ্ছে।

আবেদনকারীর নাম: মোঃ সহিদ উল্যা
জমির মালিক এর নাম: মোঃ সহিদ উল্যা


মোঃ শামসুল হক
উপ পরিচালক (এটিএম-ডিএডপি)

সদয় অবগতি ও কার্যার্থে প্রেরণ:

- ০১) পরিচরালক (সিএনএস), পরিচালক (সিএনএস) এর দপ্তর, বাংলাদেশ বেসামরিক বিমান চলাচল কর্তৃপক্ষ (ওয়েব সাইট এ প্রকাশ এর জন্য)।
০২) চেয়ারম্যান, রাজধানী উন্নয়ন কর্তৃপক্ষ, রাজউক ভবন, ঢাকা।



মোঃ শামসুল হক
উপ পরিচালক (এটিএম-ডিএডপি)



বাংলাদেশ বেসামরিক বিমান চলাচল কর্তৃপক্ষ
সদর দপ্তর, কুর্মিটোলা, ঢাকা-১২২১
www.caab.gov.bd
সদস্য (এটিএস) এর দপ্তর



SN: HC22401854075

তারিখ: ২০ ফেব্রুয়ারি ২০২৪
20 Feb 2024


বিষয়ঃ স্থাপনা / ভবন নির্মাণে উচ্চতার ছাড়পত্র প্রসঙ্গে।
সূত্রঃ নং-মোঃ নাজমুল করিম, আবেদন এর তারিখ- ২৪ জানুয়ারি ২০২৪

উপর্যুক্ত বিষয়ে সুত্রোল্লিখিত পত্রের বরাতে (সংশ্লিষ্ট অন্যান্য সরকারী সংস্থা/বিভাগের অনাপত্তি সাপেক্ষে) প্রস্তাবিত স্থানে তেজগাঁও বিমানবন্দরের OLS এর আলোকে ANO (AD) A1 এবং ICAO Annex-14 এর নিম্নম অনুযায়ী নিম্নেবর্ণিত ছকে প্রদর্শিত সর্বোচ্চ প্রাপ্য উচ্চতা কর্তৃপক্ষ কর্তৃক অনুমোদিত হয়েছে।

স্থাপনা / ভবন নির্মাণের প্রস্তাবিত স্থান / জমির তফসিল	তেজগাঁও বিমানবন্দর এরোড্রাম এলিভেশন হতে অনুমোদিত উচ্চতা
সেক্টর নং:., রাস্তা নং:এন-৩, ব্লক/সেকশন:পল্লবী ২য় পর্ব, মিরপুর, ঢাকা, প্লট/হাউজ নং/দাগ নং:২৫ ভৌগোলিক স্থানাংক: ২৩ ডিগ্রী ৪৯ মিনিট ৫৫.৪৫ সেকেন্ড, ৯০ ডিগ্রী ২১ মিনিট ৬.৭৫ সেকেন্ড	৮৫ ফুট জমির পরিমাণ: ৪.১৩ শতাংশ, স্থাপত্যের ধরণ: বসতবাড়ি

- ০২। স্থাপনা/ভবন নির্মাণে নির্মাণকারী ব্যক্তি/গোষ্ঠী/সংস্থা/প্রতিষ্ঠানকে নিম্নেবর্ণিত শর্ত সমূহ অবশ্যই পালন করতে হবে:
- (ক) স্থাপনা/ভবনের সিঁড়িঘর, জলাধার, লিফট, এটেনা (যদি থাকে), খুঁটি, প্রতিবন্ধক বাতি ইত্যাদিসহ মোট উচ্চতা অনুমোদিত উচ্চতার মধ্যে সীমাবদ্ধ রাখতে হবে।
- (খ) নির্মাণ কাজের জন্য ট্রেন বা তদজাতীয় কোন যন্ত্রপাতি ব্যবহার করলে সেগুলোও উক্ত উচ্চতার মধ্যে সীমিত রাখতে হবে।
- (গ) স্থাপনা/ভবনের চূড়ায় (প্রয়োজ্য ক্ষেত্রে) লাল প্রতিবন্ধক বাতি সূর্যাস্ত হতে সূর্যোদয় পর্যন্ত এবং খারাপ আবহাওয়ায় জ্বালিয়ে রাখতে হবে।
- (ঘ) কোন সিঁথ্যা তথ্য প্রদান করে উচ্চতা ছাড়পত্র গ্রহণ করলে, প্রদত্ত উচ্চতার ছাড়পত্রটি বাতিল বলে গণ্য হবে।
- (ঙ) প্রদত্ত উচ্চতার ছাড়পত্রের প্রাপ্য উচ্চতার অতিরিক্ত উচ্চতার স্থাপনা নির্মাণ করলে তার বিরুদ্ধে বাংলাদেশ বেসামরিক বিমান চলাচল কর্তৃপক্ষ বিধি মোতাবেক আইনি ব্যবস্থা গ্রহণ করবে।
- (চ) প্রস্তাবিত জমির মাগিকানা বিষয়ে ভবিষ্যতে কোন আইনি জটিলতা তৈরী হলে উচ্চতার ছাড়পত্র বাতিল বলে গণ্য হবে।
- ০৩। তেজগাঁও বিমানবন্দরের এরোড্রাম এলিভেশন (Mean Sea Level হতে উচ্চতা)-কে ভিত্তি বিবেচনায় উক্ত স্থানে অবকাঠামো নির্মাণের প্রাপ্য উচ্চতা নির্ধারণ করা হয়েছে।
- ০৪। রাজধানী উন্নয়ন কর্তৃপক্ষ/নকশা অনুমোদনকারী সংস্থা প্রস্তাবিত স্থানে উপরোক্ত শর্তাবলীর আলোকে অনুমোদিত উচ্চতার মধ্যে স্থাপনা/ভবন নির্মাণ সীমিত রাখা নিশ্চিত করতে হবে।
- ০৫। সিএবি'র ওয়েবসাইট (www.caab.gov.bd)-এ প্রকাশিত অনুমোদিত উচ্চতার ছাড়পত্রটি যাচাই করণের জন্য রাজধানী উন্নয়ন কর্তৃপক্ষ/নকশা অনুমোদনকারী সংস্থাকে অনুরোধ করা যাচ্ছে।


আবেদনকারীর নাম: মোঃ নাজমুল করিম
জমির মালিক এর নাম: মোঃ নাজমুল করিম



মোঃ শামসুল হক
উপ পরিচালক (এটিএম-ডিএভসি)

সদয় অবগতি ও কার্যার্থে প্রেরণ:

- ০১। পরিচরালক (সিএনএস), পরিচালক (সিএনএস) এর দপ্তর, বাংলাদেশ বেসামরিক বিমান চলাচল কর্তৃপক্ষ (ওয়েব সাইট এ প্রকাশ এর জন্য)।
০২। চেয়ারম্যান, রাজধানী উন্নয়ন কর্তৃপক্ষ, রাজউক ভবন, ঢাকা।




মোঃ শামসুল হক
উপ পরিচালক (এটিএম-ডিএভসি)



বাংলাদেশ বেসামরিক বিমান চলাচল কর্তৃপক্ষ
সদর দপ্তর, কুর্মিটোলা, ঢাকা-১২২১
www.caab.gov.bd
সদস্য (এটিএস) এর দপ্তর



SN: HC22310858557

২৬-আশ্বিন-১৪৩০বঙ্গাব্দ
তারিখ: 11-Oct-2023

বিষয়ঃ স্থাপনা / ভবন নির্মাণে উচ্চতার ছাড়পত্র প্রসঙ্গে।
সূত্রঃ নং-সুরাইয়া হাসান ঝিল, আবেদন এর তারিখ- ০৩ অক্টোবর ২০২৩

উপর্যুক্ত বিষয়ে সূত্রোল্লিখিত পত্রের বরাতে (সংশ্লিষ্ট অন্যান্য সরকারী সংস্থা/বিভাগের অনাপত্তি সাপেক্ষে) প্রস্তাবিত স্থানে তেজগাঁও বিমানবন্দরের OLS এর আলোকে ANO (AD) A1 এবং ICAO Annex-14 এর নিম্নম অনুযায়ী নিম্নলিখিত ছকে প্রদর্শিত সর্বোচ্চ প্রাপ্য উচ্চতা কর্তৃপক্ষ কর্তৃক অনুমোদিত হয়েছে।

স্থাপনা / ভবন নির্মাণের প্রস্তাবিত স্থান / জমির তফসিল	তেজগাঁও বিমানবন্দর এরোড্রাম এলিভেশন হতে অনুমোদিত উচ্চতা
সেক্টর নং:ইস্টার্ন হাউজিং, পল্লবী (২য় পর্ব), মিরপুর, ঢাকা-১২১৬, রাস্তা নং:ডব্লিউ-৩, রক/সেকশন:ডি, প্লট/হাউজ নং/দাগ নং:১৩৯ ভৌগোলিক স্থানাংক: ২৩ ডিগ্রী ৪৯ মিনিট ৩৪.৭১সেকেন্ড, ৯০ ডিগ্রী ২১ মিনিট ৭.৮সেকেন্ড	৮৫ ফুট জমির পরিমাণ: ৪.১২ শতাংশ, স্থাপত্যের ধরণ: বসতবাড়ি

- ০২। স্থাপনা/ভবন নির্মাণে নির্মাণকারী ব্যক্তি/গোষ্ঠী/সংস্থা/প্রতিষ্ঠানকে নিম্নলিখিত শর্ত সমূহ অবশ্যই পালন করতে হবে:
(ক) স্থাপনা/ভবনের সিঁড়িঘর, জলাধার, লিফট, এটেনা (যদি থাকে), খুঁটি, প্রতিবন্ধক বাতি ইত্যাদিসহ মোট উচ্চতা অনুমোদিত উচ্চতার মধ্যে সীমাবদ্ধ রাখতে হবে।
(খ) নির্মাণ কাজের জন্য ফ্লেন বা তদজাতীয় কোন যন্ত্রপাতি ব্যবহার করলে সেগুলোও উক্ত উচ্চতার মধ্যে সীমিত রাখতে হবে।
(গ) স্থাপনা/ভবনের চুড়ায় (প্রযোজ্য ক্ষেত্রে) লাল প্রতিবন্ধক বাতি সূর্যাস্ত হতে সূর্যোদয় পর্যন্ত এবং খানাপ আবহাওয়ায় জ্বালিয়ে রাখতে হবে।
(ঘ) কোন মিথ্যা তথ্য প্রদান করে উচ্চতা ছাড়পত্র গ্রহণ করলে, প্রদত্ত উচ্চতার ছাড়পত্রটি বাতিল বলে গণ্য হবে।
(ঙ) প্রদত্ত উচ্চতার ছাড়পত্রের প্রাপ্য উচ্চতার অতিরিক্ত উচ্চতার স্থাপনা নির্মাণ করলে তার বিরুদ্ধে বাংলাদেশ বেসামরিক বিমান চলাচল কর্তৃপক্ষ বিধি মোতাবেক আইনি ব্যবস্থা গ্রহণ করবে।
(চ) প্রস্তাবিত জমির মালিকানা বিষয়ে ভবিষ্যতে কোন আইনি জটিলতা তৈরী হলে উচ্চতার ছাড়পত্র বাতিল বলে গণ্য হবে।
০৩। তেজগাঁও বিমানবন্দরের এরোড্রাম এলিভেশন (Mean Sea Level হতে উচ্চতা)-কে ভিত্তি বিবেচনায় উক্ত স্থানে অবকাঠামো নির্মাণের প্রাপ্য উচ্চতা নির্ধারণ করা হয়েছে।
০৪। রাজধানী উন্নয়ন কর্তৃপক্ষ/নকশা অনুমোদনকারী সংস্থা প্রস্তাবিত স্থানে উপরোক্ত শর্তাবলীর আলোকে অনুমোদিত উচ্চতার মধ্যে স্থাপনা/ভবন নির্মাণ সীমিত রাখা নিশ্চিত করতে হবে।
০৫। সিএএবি'র ওয়েবসাইট (www.caab.gov.bd)-এ প্রকাশিত অনুমোদিত উচ্চতার ছাড়পত্রটি যাচাই করণের জন্য রাজধানী উন্নয়ন কর্তৃপক্ষ/নকশা অনুমোদনকারী সংস্থাকে অনুরোধ করা যাচ্ছে।

আবেদনকারীর নাম: সুরাইয়া হাসান ঝিল
জমির মালিক এর নাম: সুরাইয়া হাসান ঝিল

মোঃ মাসুদ রানা
পরিচালক(এটিএম)

সদয় অবগতি ও কার্যার্থে প্রেরণ:

- ০১। পরিচালক (সিএনএস), পরিচালক (সিএনএস) এর দপ্তর, বাংলাদেশ বেসামরিক বিমান চলাচল কর্তৃপক্ষ (ওয়েব সাইট এ প্রকাশ এর জন্য)।
০২। চেয়ারম্যান, রাজধানী উন্নয়ন কর্তৃপক্ষ, রাজউক ভবন, ঢাকা।



মোঃ মাসুদ রানা
পরিচালক(এটিএম)



বাংলাদেশ বেসামরিক বিমান চলাচল কর্তৃপক্ষ
সদর দপ্তর, কুর্মিটোলা, ঢাকা-১২২১
www.caab.gov.bd
সদস্য (এটিএস) এর দপ্তর



SN: HC22310854566

২৬-আশ্বিন-১৪৩০বঙ্গাব্দ
তারিখ: 11-Oct-2023


বিষয়ঃ স্থাপনা / ভবন নির্মাণে উচ্চতার ছাড়পত্র প্রসঙ্গে।
সূত্রঃ নং-এম,এ, কাদের জিলানী, আবেদন এর তারিখ- ০৩ অক্টোবর ২০২৩

উপর্যুক্ত বিষয়ে সূত্রোল্লিখিত পত্রের বরাতে (সংশ্লিষ্ট অন্যান্য সরকারী সংস্থা/বিভাগের অনাপত্তি সাপেক্ষে) প্রস্তাবিত স্থানে তেজগাঁও বিমানবন্দরের OLS এর আলোকে ANO (AD) A1 এবং ICAO Annex-14 এর নিয়ম অনুযায়ী নিম্নবর্ণিত ছকে প্রদর্শিত সর্বোচ্চ প্রাপ্য উচ্চতা কর্তৃপক্ষ কর্তৃক অনুমোদিত হয়েছে।

স্থাপনা / ভবন নির্মাণের প্রস্তাবিত স্থান / জমির তফসিল	তেজগাঁও বিমানবন্দর এরোড্রাম এলিভেশন হতে অনুমোদিত উচ্চতা
সেক্টর নং:ইস্টার্ন হাউজিং, পল্লবী (২য় পর্ব), মিরপুর, ঢাকা-১২১৬, রাস্তা নং:এস-৩, ডব্লিউ-১, রক/সেকশন:এফ, প্লট/হাউজ নং/দাগ নং:২ ভৌগোলিক স্থানাংক: ২৩ ডিগ্রী ৪৯ মিনিট ৪১.২৮সেকেন্ড, ৯০ ডিগ্রী ২১ মিনিট ৯.৫সেকেন্ড	৮৫ ফুট জমির পরিমাণ: ৪.১২ শতাংশ, স্থাপত্যের ধরণ: বসতবাড়ি


- ০২। স্থাপনা/ভবন নির্মাণে নির্মাণকারী ব্যক্তি/গোষ্ঠী/সংস্থা/প্রতিষ্ঠানকে নিম্নবর্ণিত শর্ত সমূহ অবশ্যই পালন করতে হবে:
(ক) স্থাপনা/ভবনের সিঁড়িঘর, জলাধার, লিফট, এন্টেনা (যদি থাকে), খুঁটি, প্রতিবন্ধক বাতি ইত্যাদিসহ মোট উচ্চতা অনুমোদিত উচ্চতার মধ্যে সীমাবদ্ধ রাখতে হবে।
(খ) নির্মাণ কাজের জন্য ফ্রেন বা তদজাতীয় কোন যন্ত্রপাতি ব্যবহার করলে সেগুলোও উক্ত উচ্চতার মধ্যে সীমিত রাখতে হবে।
(গ) স্থাপনা/ভবনের চুড়ায় (প্রযোজ্য ক্ষেত্রে) লাল প্রতিবন্ধক বাতি সূর্যাস্ত হতে সূর্যোদয় পর্যন্ত এবং খারাপ আবহাওয়ায় জ্বালিয়ে রাখতে হবে।
(ঘ) কোন মিথ্যা তথ্য প্রদান করে উচ্চতা ছাড়পত্র গ্রহণ করলে, প্রদত্ত উচ্চতার ছাড়পত্রটি বাতিল বলে গণ্য হবে।
(ঙ) প্রদত্ত উচ্চতার ছাড়পত্রের প্রাপ্য উচ্চতার অতিরিক্ত উচ্চতার স্থাপনা নির্মাণ করলে তার বিরুদ্ধে বাংলাদেশ বেসামরিক বিমান চলাচল কর্তৃপক্ষ বিধি নোভাবেক আইনি ব্যবস্থা গ্রহণ করবে।
(চ) প্রস্তাবিত জমির মালিকানা বিষয়ে ভবিষ্যতে কোন আইনি জটিলতা তৈরী হলে উচ্চতার ছাড়পত্র বাতিল বলে গণ্য হবে।
০৩। তেজগাঁও বিমানবন্দরের এরোড্রাম এলিভেশন (Mean Sea Level হতে উচ্চতা)-কে ভিত্তি বিবেচনায় উক্ত স্থানে অবকাঠামো নির্মাণের প্রাপ্য উচ্চতা নির্ধারণ করা হয়েছে।
০৪। রাজধানী উন্নয়ন কর্তৃপক্ষ/নকশা অনুমোদনকারী সংস্থা প্রস্তাবিত স্থানে উপরোক্ত শর্তাবলীর আলোকে অনুমোদিত উচ্চতার মধ্যে স্থাপনা/ভবন নির্মাণ সীমিত রাখা নিশ্চিত করতে হবে।
০৫। সিএবি'র ওয়েবসাইট (www.caab.gov.bd)-এ প্রকাশিত অনুমোদিত উচ্চতার ছাড়পত্রটি যাচাই করণের জন্য রাজধানী উন্নয়ন কর্তৃপক্ষ/নকশা অনুমোদনকারী সংস্থাকে অনুরোধ করা যাচ্ছে।


আবেদনকারীর নাম: এম,এ, কাদের জিলানী
জমির মালিক এর নাম: এম,এ, কাদের জিলানী


মোঃ মাসুদ রানা
পরিচালক(এটিএম)

সদয় অবগতি ও কার্যার্থে প্রেরণ:

- ০১। পরিচরলক (সিএনএস), পরিচালক (সিএনএস) এর দপ্তর, বাংলাদেশ বেসামরিক বিমান চলাচল কর্তৃপক্ষ (ওয়েব সাইট এ প্রকাশ এর জন্য)।
০২। চেয়ারম্যান, রাজধানী উন্নয়ন কর্তৃপক্ষ, রাজউক ভবন, ঢাকা।




মোঃ মাসুদ রানা
পরিচালক(এটিএম)



বাংলাদেশ বেসামরিক বিমান চলাচল কর্তৃপক্ষ
সদর দপ্তর, কুমিল্লা, ঢাকা-১২২১
www.caab.gov.bd
সদস্য (এটিএস) এর দপ্তর



SN: HC224011378031

তারিখ: ৭ ফেব্রুয়ারি ২০২৪
07 Feb 2024


বিষয়: স্থাপনা / ভবন নির্মাণে উচ্চতার ছাড়পত্র প্রসঙ্গে।
সূত্র: নং-মোঃ রফিকুল ইসলাম গং, জাবেদন এর তারিখ- ০৯ জানুয়ারি ২০২৪

উপর্যুক্ত বিষয়ে সূত্রোল্লিখিত পত্রের বরাতে (সংশ্লিষ্ট অন্যান্য সরকারী সংস্থা/বিভাগের অনাপত্তি সাপেক্ষে) প্রস্তাবিত স্থানে তেজগাঁও বিমানবন্দরের OLS এর আলোকে ANO (AD) A1 এবং ICAO Annex-14 এর নিয়ম অনুযায়ী নিম্নেবর্ণিত ছকে প্রদর্শিত সর্বোচ্চ প্রাপ্য উচ্চতা কর্তৃপক্ষ কর্তৃক অনুমোদিত হয়েছে।

স্থাপনা / ভবন নির্মাণের প্রস্তাবিত স্থান / জমির তফসিল	তেজগাঁও বিমানবন্দর এরোড্রাম এলিভেশন হতে অনুমোদিত উচ্চতা
মৌজা: কাফরুল ৬, সি.এস/এস, এ দাগ নম্বর: ১৪, আর, এস দাগ নম্বর: ৪২০১, বি, এস/বি আর এস/সিটি/এসএস জরিপ: ৩১১৯, ক্যান্টনমেন্ট, ঢাকা। ভৌগোলিক স্থানাংক: ২৩ ডিগ্রী ৪৭ মিনিট ৩৪.২৭সেকেন্ড, ৯০ ডিগ্রী ২২ মিনিট ৫৫.৫৯সেকেন্ড	১৩৭ ফুট জমির পরিমাণ: ৫.৭৬ শতাংশ, স্থাপত্যের ধরণ: বসতবাড়ি


- ০২। স্থাপনা/ভবন নির্মাণে নির্মাণকারী ব্যক্তি/গোষ্ঠী/সংস্থা/প্রতিষ্ঠানকে নিম্নেবর্ণিত শর্ত সমূহ অবশ্যই পালন করতে হবে:
- (ক) স্থাপনা/ভবনের সিঁড়িঘর, জানাধার, লিফট, এক্টেনা (যদি থাকে), খুঁটি, প্রতিবন্ধক বাতি ইত্যাদিসহ মোট উচ্চতা অনুমোদিত উচ্চতার মধ্যে সীমাবদ্ধ রাখতে হবে।
- (খ) নির্মাণ কাজের জন্য ফ্রেন বা তদজাতীয় কোন যন্ত্রপাতি ব্যবহার করলে সেগুলোও উক্ত উচ্চতার মধ্যে সীমিত রাখতে হবে।
- (গ) স্থাপনা/ভবনের চূড়ায় (প্রয়োজ্য ক্ষেত্রে) লাল প্রতিবন্ধক বাতি সূর্যাস্ত হতে সূর্যোদয় পর্যন্ত এবং খারাপ আবহাওয়ায় ছালিয়ে রাখতে হবে।
- (ঘ) কোন মিথ্যা তথ্য প্রদান করে উচ্চতা ছাড়পত্র গ্রহণ করলে, প্রদত্ত উচ্চতার ছাড়পত্রটি বাতিল বলে গণ্য হবে।
- (ঙ) প্রদত্ত উচ্চতার ছাড়পত্রের প্রাপ্য উচ্চতার অতিরিক্ত উচ্চতার স্থাপনা নির্মাণ করলে তার বিরুদ্ধে বাংলাদেশ বেসামরিক বিমান চলাচল কর্তৃপক্ষ বিধি মোতাবেক আইনি ব্যবস্থা গ্রহণ করবে।
- (চ) প্রস্তাবিত জমির মালিকানা বিষয়ে ভবিষ্যতে কোন আইনি জটিলতা তৈরি হলে উচ্চতার ছাড়পত্র বাতিল বলে গণ্য হবে।
- ০৩। তেজগাঁও বিমানবন্দরের এরোড্রাম এলিভেশন (Mean Sea Level হতে উচ্চতা)-কে ভিত্তি বিবেচনায় উক্ত স্থানে অবকাঠামো নির্মাণের প্রাপ্য উচ্চতা নির্ধারণ করা হয়েছে।
- ০৪। রাজধানী উন্নয়ন কর্তৃপক্ষ/নকশা অনুমোদনকারী সংস্থা প্রস্তাবিত স্থানে উপরোক্ত শর্তাবলীর আলোকে অনুমোদিত উচ্চতার মধ্যে স্থাপনা/ভবন নির্মাণ সীমিত রাখা নিশ্চিত করতে হবে।
- ০৫। সিএবি'র ওয়েবসাইট (www.caab.gov.bd)-এ প্রকাশিত অনুমোদিত উচ্চতার ছাড়পত্রটি যাচাই করণের জন্য রাজধানী উন্নয়ন কর্তৃপক্ষ/নকশা অনুমোদনকারী সংস্থাকে অনুরোধ করা যাচ্ছে।


জাবেদনকারীর নাম: মোঃ রফিকুল ইসলাম গং
জমির মালিক এর নাম: মোঃ রফিকুল ইসলাম গং


মোঃ শামসুল হক
উপ পরিচালক (এটিএম-ডিএডপি)

সদয় অবগতি ও কার্যার্থে প্রেরণ:

- ০১) পরিচালক (সিএনএস), পরিচালক (সিএনএস) এর দপ্তর, বাংলাদেশ বেসামরিক বিমান চলাচল কর্তৃপক্ষ (ওয়েব সাইট এ প্রকাশ এর জন্য)।
০২) চেয়ারম্যান, রাজধানী উন্নয়ন কর্তৃপক্ষ, রাজউক ভবন, ঢাকা।




মোঃ শামসুল হক
উপ পরিচালক (এটিএম-ডিএডপি)